




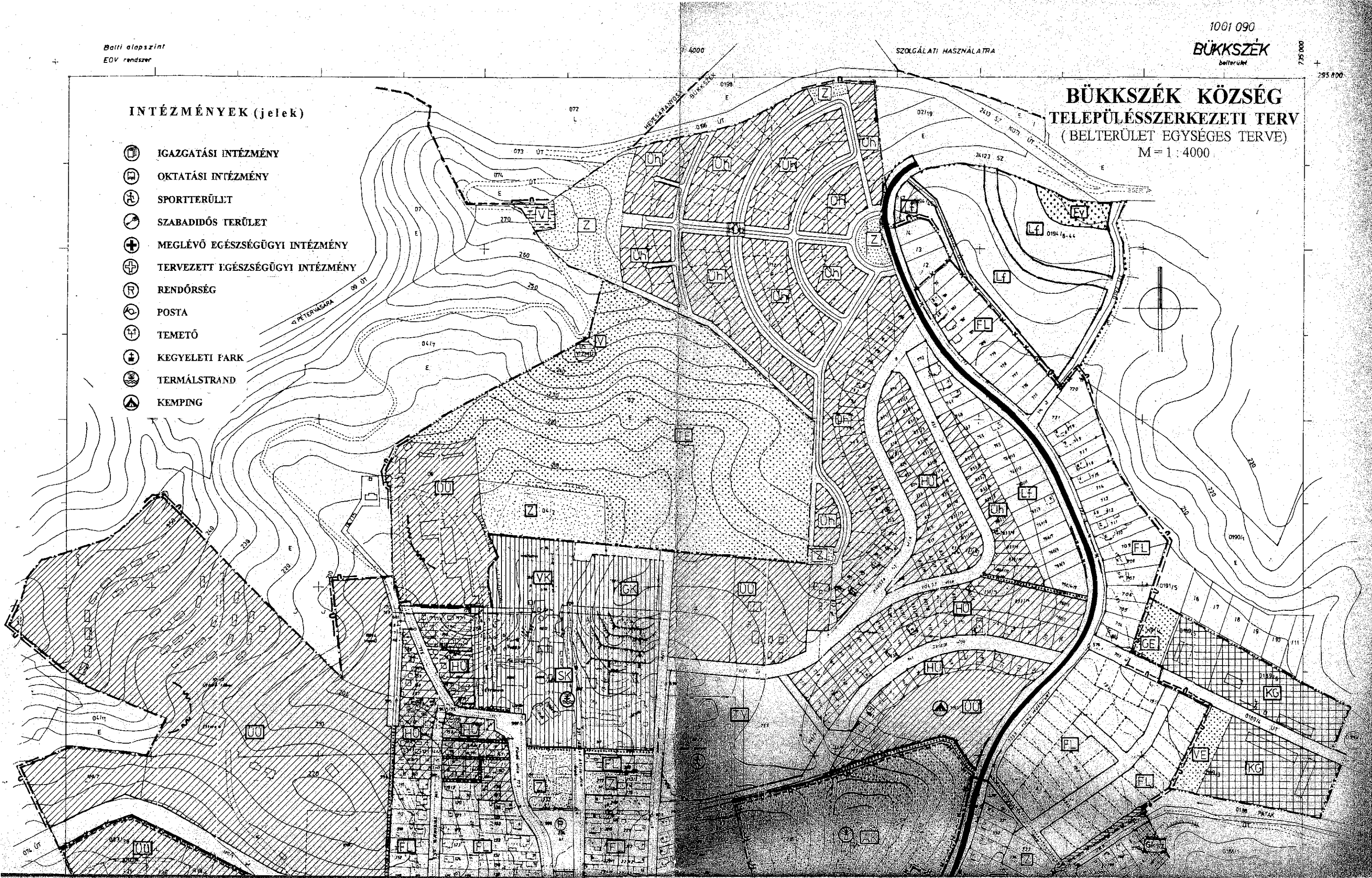


SZOLGÁLATI HASZNÁLATRA

BÜKKSZÉK KÖZSÉG TELEPÜLÉSSZERKEZETI TERV (BELTERÜLET EGYSÉGES TERVE) M = 1 : 4000

INTÉZMÉNYEK (jelek)

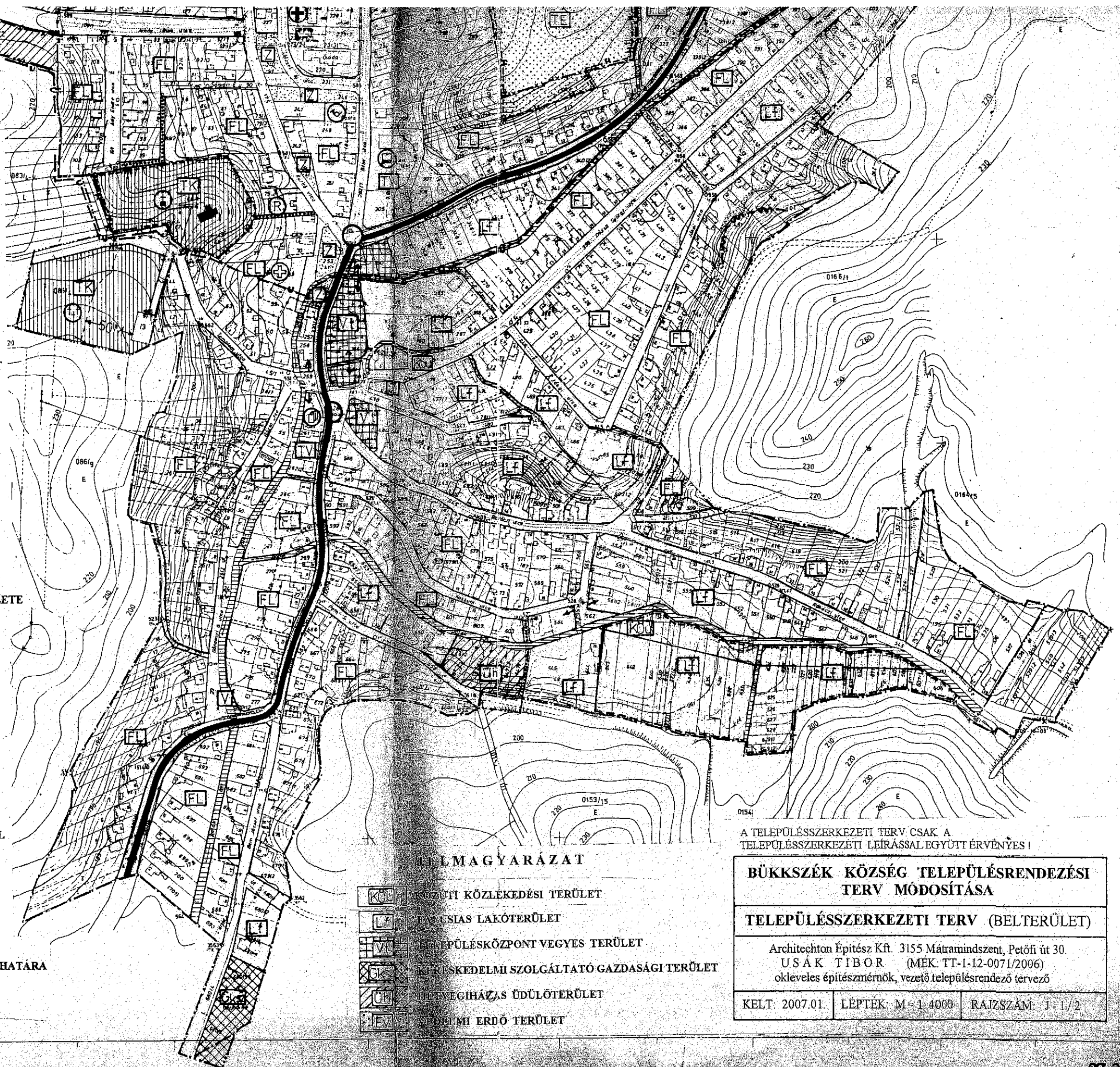
-  IGAZGATÁSI INTÉZMÉNY
-  OKTATÁSI INTÉZMÉNY
-  SPORTTERÜLET
-  SZABADIDŐS TERÜLET
-  MEGLÉVŐ EGÉSZSÉGÜGYI INTÉZMÉNY
-  TERVEZETT EGÉSZSÉGÜGYI INTÉZMÉNY
-  RENDŐRSÉG
-  POSTA
-  TEMETŐ
-  KEGYELETI PARK
-  TERMÁLSTRAND
-  KEMPING



JELMAGYARÁZAT

- MŰEMLÉK
- HELYI VÉDELMŰ ÉPÜLET
- FELSZÍNMOZGÁSOS TERÜLET
- IGAZGATÁSI TERÜLET HATÁRA
- BELTERÜLET HATÁRA
- MEGSZŰNŐ BELTERÜLETI HATÁR
- TERVEZETT BELTERÜLETI HATÁR
- FALUSIAS LAKÓTERÜLET
- TELEPÜLÉSKÖZPONT VEGYES TERÜLET
- ÜDÜLŐHÁZAS TERÜLET
- HÉTVÉGI HÁZAS ÜDÜLŐTERÜLET
- ZÖLDTERÜLET
- TURISZTIKAI ERDŐ
- GAZDASÁGI ERDŐ
- VÉDELMI ERDŐ
- STRANDFÜRDŐ KÜLÖNLEGES TERÜLET
- GYÓGYÜDÜLŐ KÜLÖNLEGES TERÜLET
- GYÓGYVÍZKUTAK KÜLÖNLEGES TERÜLETE
- ADÓTORONY KÜLÖNLEGES TERÜLETE
- KERESKEDELMI GAZDASÁGI TERÜLET
- TEMETŐ, KEGYELETI PARK
- VÍZGAZDÁLKODÁSI TERÜLET
- KÖZLEKEDÉSI ÉS KÖZMŰTERÜLET

- AZONOS ÉPÍTÉSI ÖVEZET
- ORSZÁGOS MELLÉKÚT CSOMÓPONTTAL
- JELENTŐSEBB PARKOLÓ
- GYALOGÚT
- VÉDŐTÁVOLSÁG, VÉDŐSÁV HATÁRA
- ÜDÜLŐTERÜLET HATÁRA
- HELYI TERMÉSZETVÉDELMI TERÜLET HATÁRA
- MŰEMLÉKI KÖRNYEZET HATÁRA



- KÖZLEKEDÉSI TERÜLET
- FALUSIAS LAKÓTERÜLET
- TELEPÜLÉSKÖZPONT VEGYES TERÜLET
- KERESKEDELMI SZOLGÁLTATÓ GAZDASÁGI TERÜLET
- HÉTVÉGI HÁZAS ÜDÜLŐTERÜLET
- VÉDELMI ERDŐ TERÜLET

A TELEPÜLÉSSZERKEZETI TERV CSAK A TELEPÜLÉSSZERKEZETI LEÍRÁSSAL EGYÜTT ÉRVÉNYES!

BÜKKSZÉK KÖZSÉG TELEPÜLÉSRENDEZÉSI TERV MÓDOSÍTÁSA

TELEPÜLÉSSZERKEZETI TERV (BELTERÜLET)

Architecton Építész Kft. 3155 Mátramindszenti, Petőfi út 30.
 USÁK TIBOR (MÉK: TT-1-12-0071/2006)
 okleveles építészmérnök, vezető településrendező tervező

KELT: 2007.01.	LÉPTÉK: M=1:4000	RAJZSZÁM: J-1/2
----------------	------------------	-----------------

Sokszorosította az FIM Kartográfiai Vállalat 1988.
 Készítési hely: Budapest, Városliget
 FORM.ÉMSZ. 8/2007.008.