

FEDÉMES

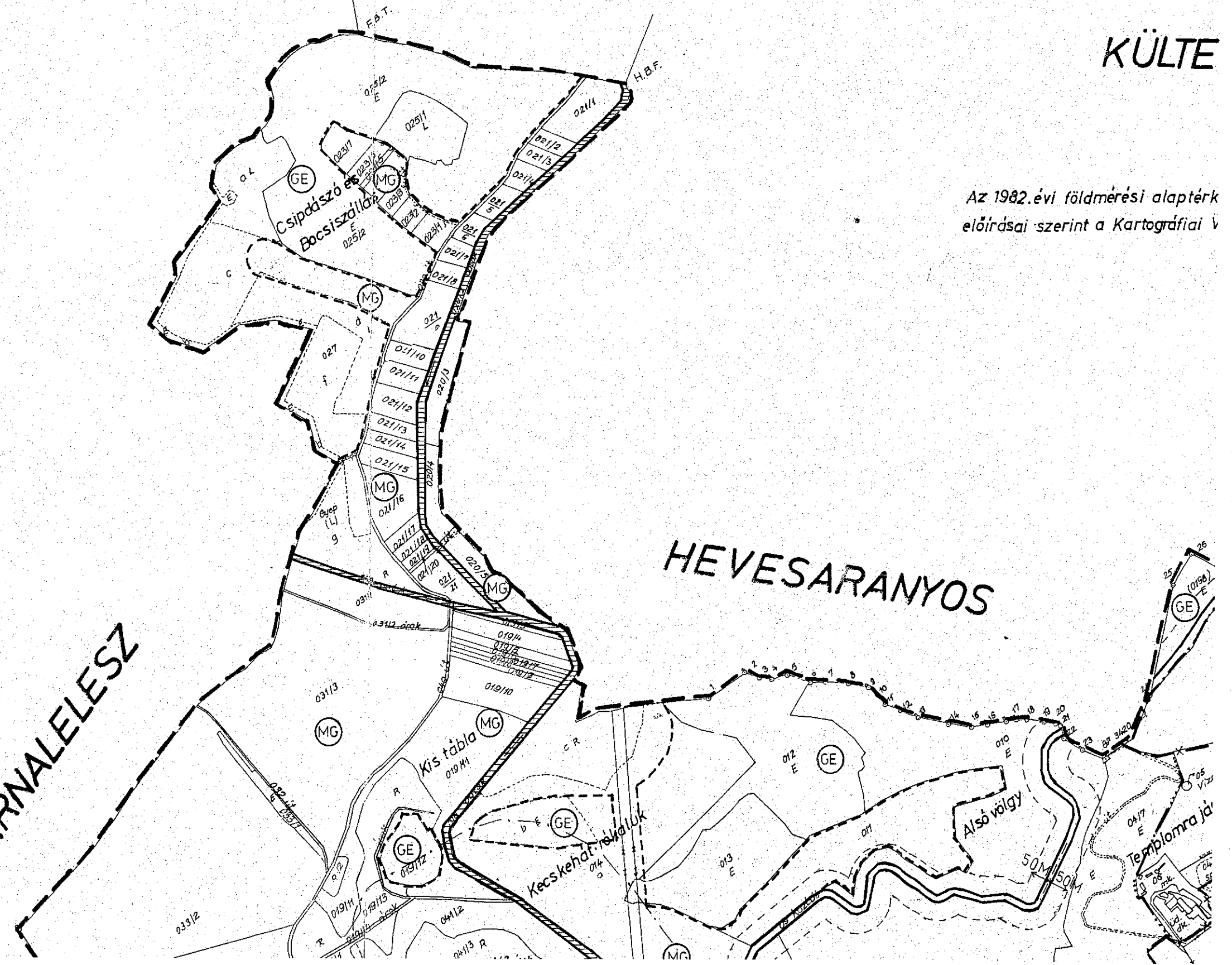
KÜLTE

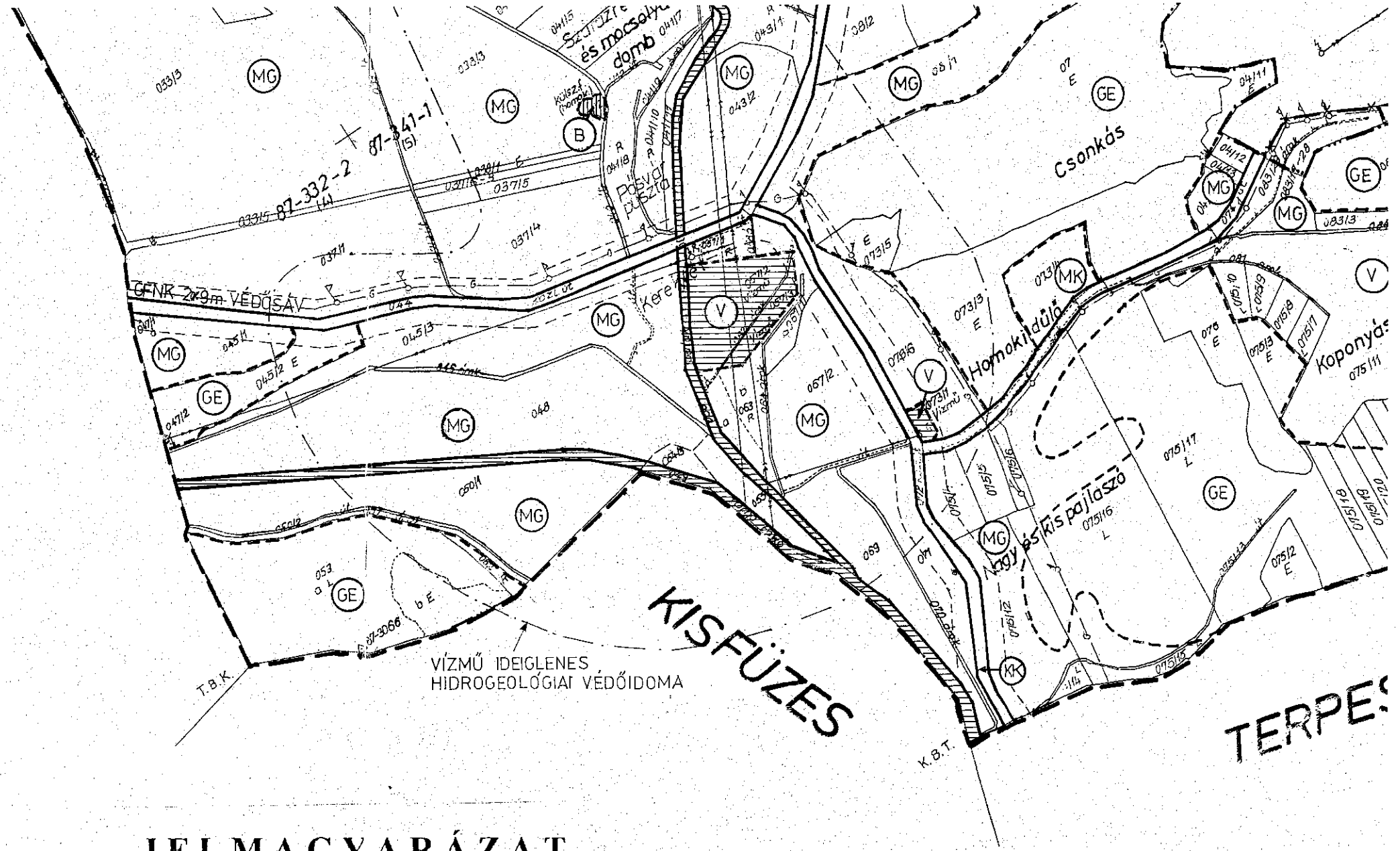
Az 1982. évi földmérési alaptérkép előírásai szerint a Kartográfiai V

87-314-4 (2)
87-323-1 (1)
87-323-3 (3)

TARNALELESZ

HEVESARANYOS





JELMAGYARÁZAT

	IGAZGATÁSI TERÜLET HATÁRA		ÁLTALÁNOS MEZŐGAZDASÁGI ÖVEZET
	BELTERÜLET HATÁRA		GAZDASÁGI ERDŐ
	MEGSZŰNŐ BELTERÜLETI HATÁR		VÍZGAZDÁLKODÁSI TERÜLET
	TERVEZETT BELTERÜLETI HATÁR		SZENNYVÍZTISZTÍTÓ TERÜLETE
	TERÜLETFELHASZNÁLÁSI EGYSÉG HATÁRA		BÁNYATERÜLET
	ÁLTALÁNOS MEZŐGAZDASÁGI TERÜLET		KÖZLEKEDÉSI ÉS KÖZMŰ TERÜLET
	MEZŐGAZDASÁGI-TANYA TERÜLET		VÍZMŰ ÉS SZENNYVÍZTISZTÍTÓ VÉDŐTERÜLETE
	MEZŐGAZDASÁGI-SZABADIDÓS TERÜLET		VÉDŐTÁVOLSÁG, VÉDŐSÁV HATÁRA
	MEZŐGAZDASÁGI-SÁTORHELY TERÜLET		SZABÁLYOZÁSI VONAL

1001 090

BÜKKSZÉK

Heves megyei község

ÜJLETI ÁTNÉZETI TÉRKÉPE

Méretarány 1:10000

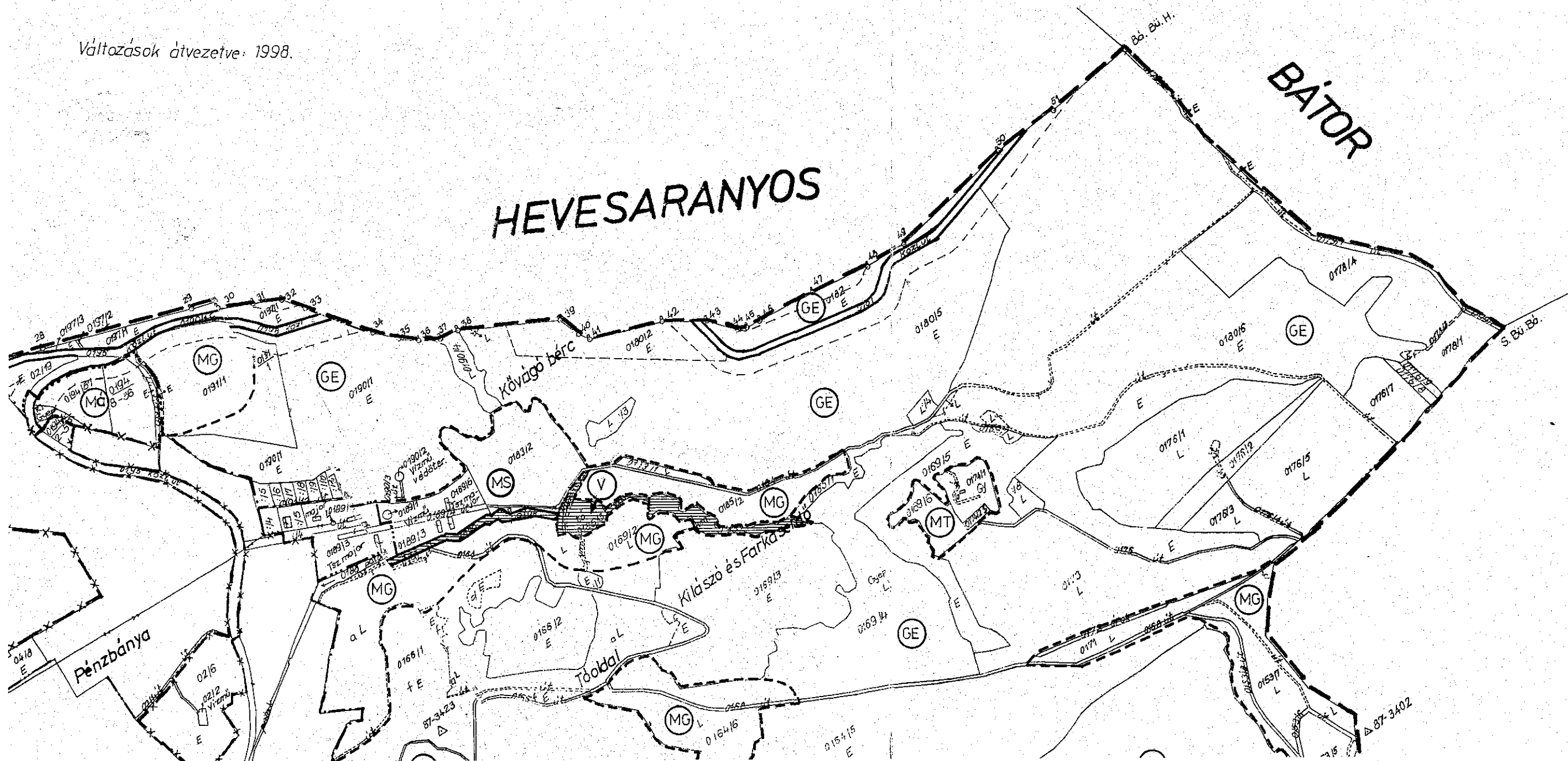
EOV rendszer

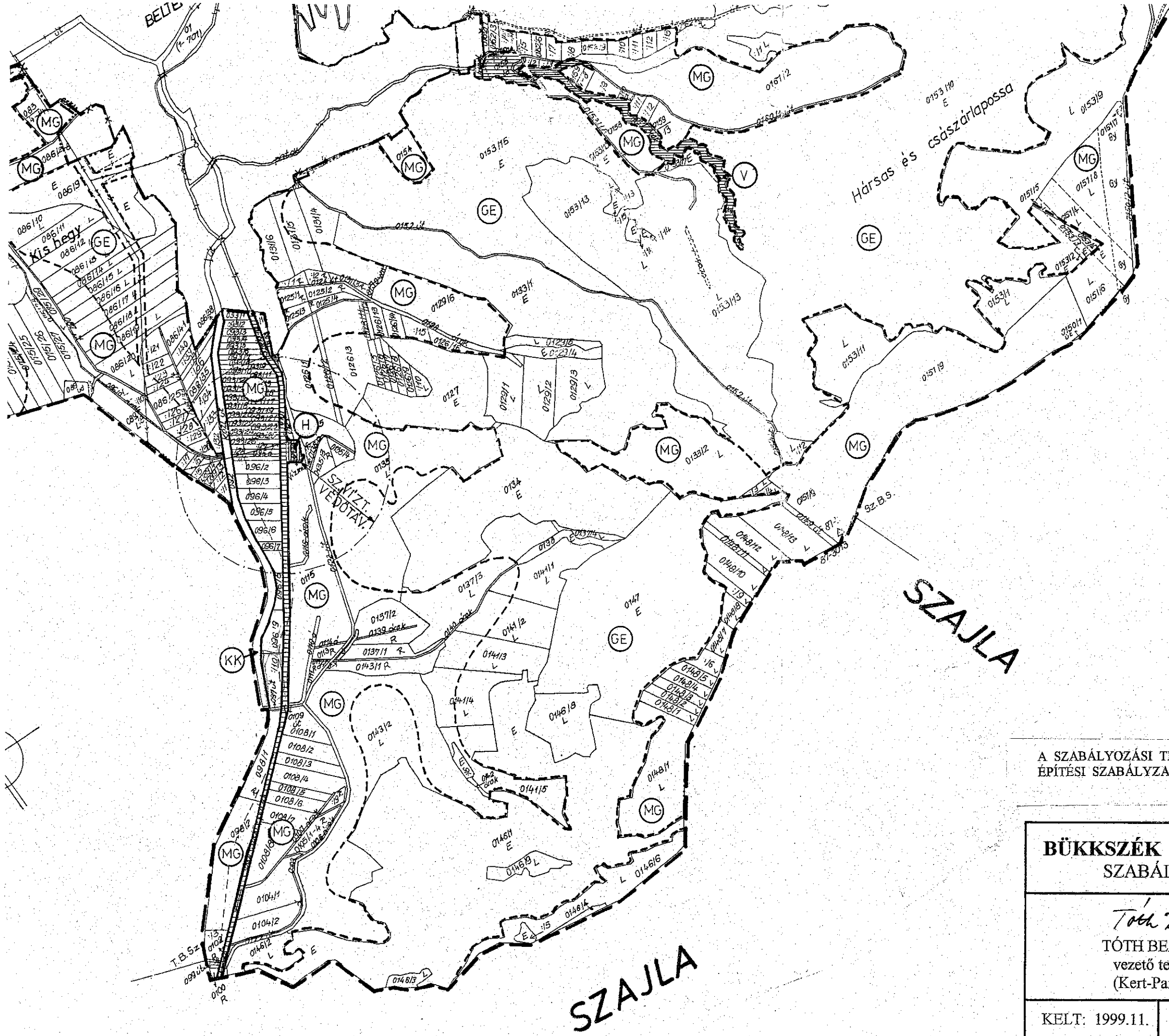
fényképi ki sebitésével a 644 31/1975 (F.3.) OFTH számú Szabályzat
t készitette.

Változások átvezetve: 1998.

BÜKKSZÉK KÖZSÉG SZABÁLYOZÁSI TERV (KÜLTERÜLET)

M = 1 : 10000

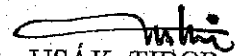




SIROK

SZAJLA

A SZABÁLYOZÁSI TERV CSAK A HELYI
ÉPÍTÉSI SZABÁLYZATTAL EGYÜTT ÉRVÉNYES.

BÜKKSZÉK TELEPÜLÉSRENDEZÉSI TERVE SZABÁLYOZÁSI TERV (KÜLTERÜLET)		
<i>Toth Beat</i> TÓTH BEATRIX vezető tervező (Kert-Park Bt.)		 USÁK TIBOR tervező (Architecton Építész Bt.)
KELT: 1999.11.	LÉPTÉK: M = 1 : 10000	RAJZSZÁM: J - 2/1