

Balti alapszint

EOV rendszer

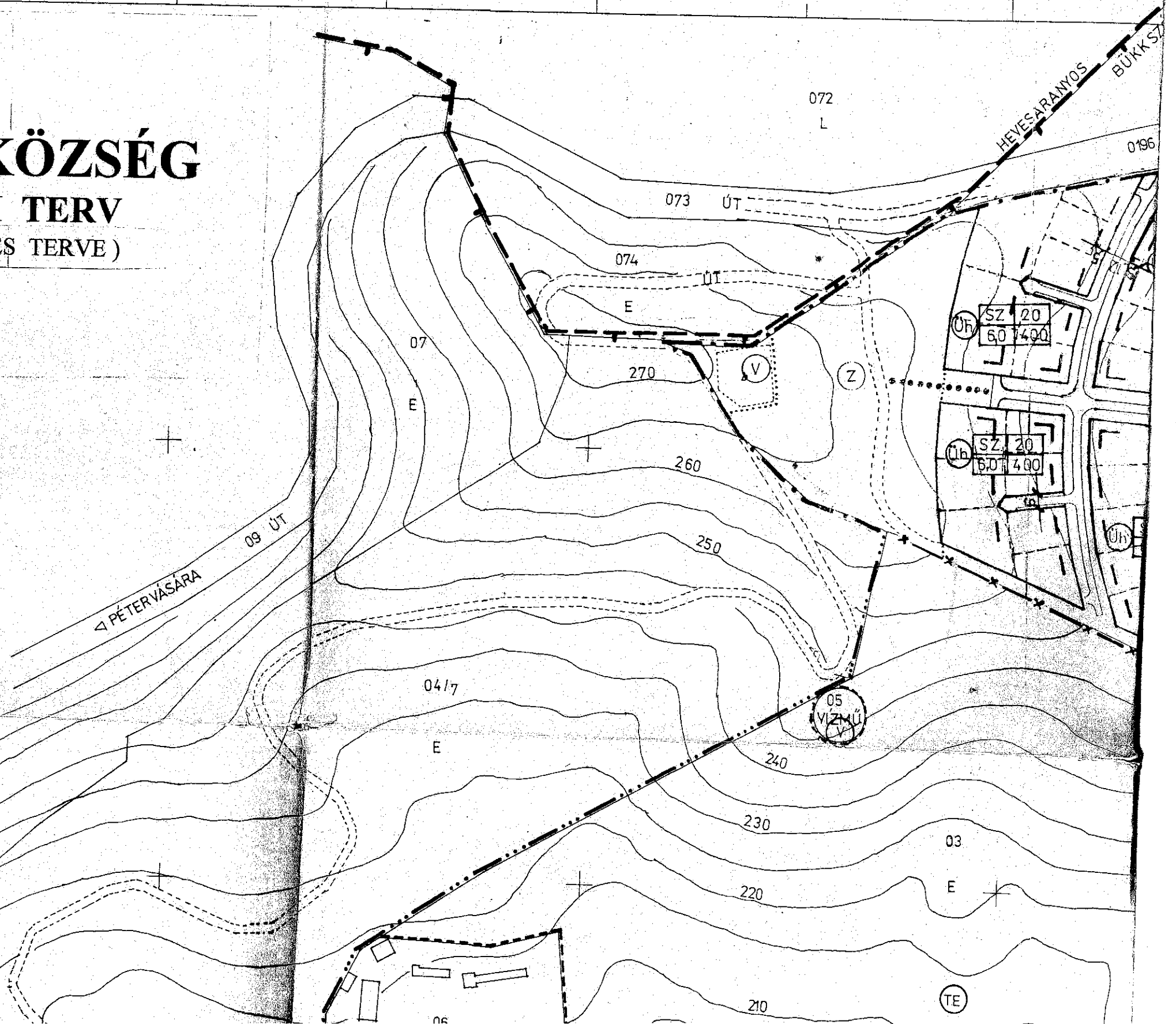
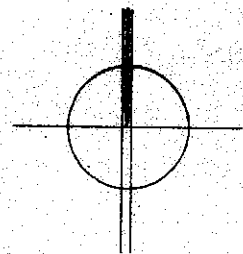
1:2000

BÜKKSZÉK KÖZSÉG

SZABÁLYOZÁSI TERV

(BELTERÜLET EGYSÉGES TERVE)

M = 1 : 2000





294 800


















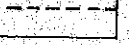

JELMAGYARÁZAT

- IGAZGATÁSI TERÜLET HATÁRA
- BELTERÜLET HATÁRA
- MEGSZÜNŐ BELTERÜLETI HATÁR
- TERVEZETT BELTERÜLETI HATÁR
- | | |
|---------|------|
| FL | 0/30 |
| 4,5/700 | |

 ÉPÍTÉSI ÖVEZET

BÉÉPÍTÉSI MÓD	BÉÉPÍTÉSI % (MAX)
ÉPÍTMÉNYMAGASSÁG (MAX)	TELEKTERÜLET (MIN)
- FALUSIAS LAKÓTERÜLET
- TELEPÜLÉSKÖZPONTI VEGYES TERÜLET
- ÜDÜLŐHAZAS TERÜLET
- HÉTVEGI HÁZAS TERÜLET
- ZÖLDTERÜLET
- TURISZTIKAI ERDŐ
- GAZDASÁGI ERDŐ
- VÉDELMI ERDŐ
- STRANDFÜVŐ KÜLÖNLEGES TERÜLET
- GYÓGYÜDÜLŐ KÜLÖNLEGES TERÜLET
- GYÓGYVÍZKUTAK KÜLÖNLEGES TERÜLETE
- ADÓTORONY KÜLÖNLEGES TERÜLETE
- KERESKEDELMI GAZDASÁGI TERÜLET
- TEMETŐ, KEGYELETI PARK
- VÍZGAZDÁLKODÁSI TERÜLET

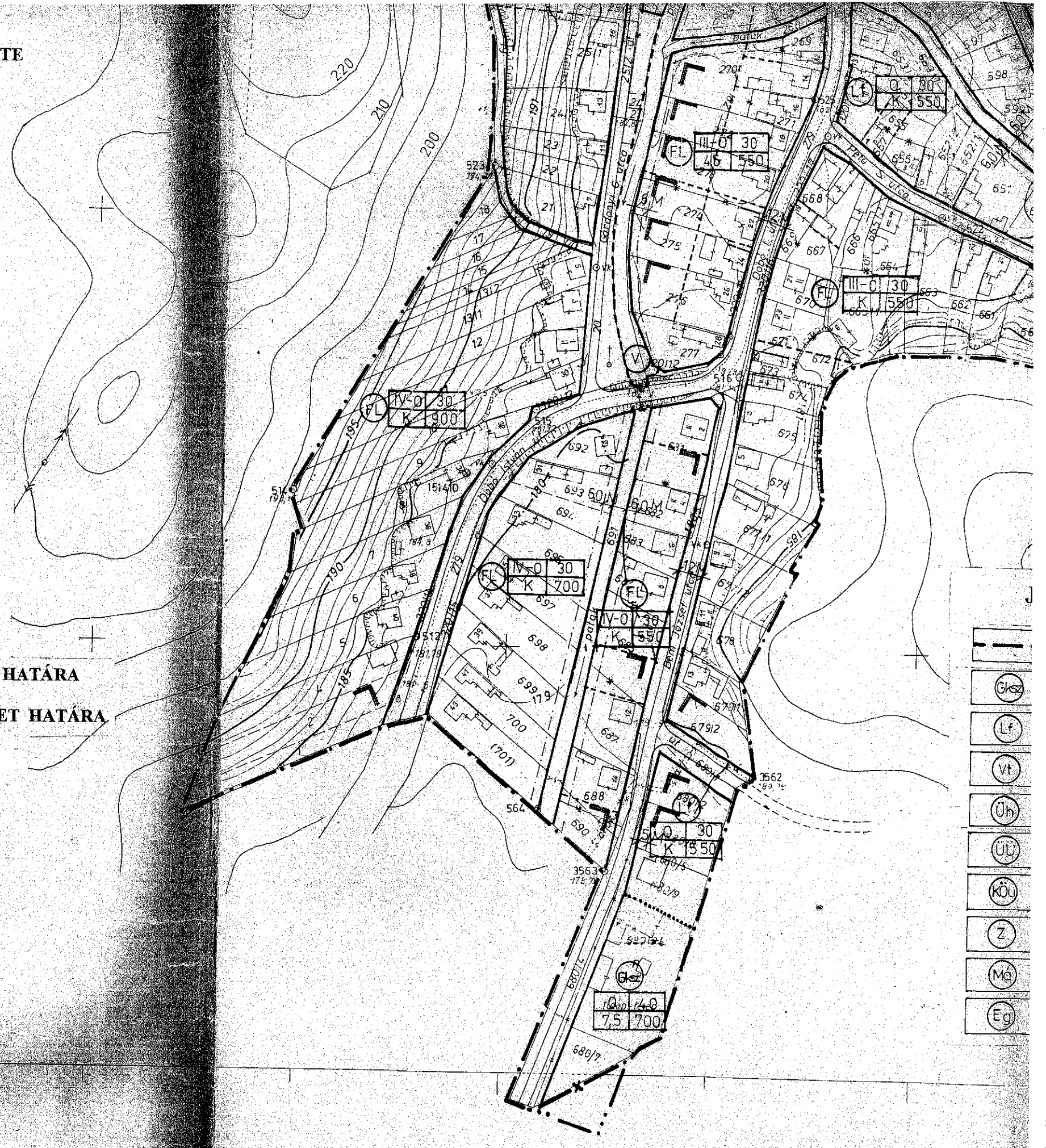


-  **GYÓGYVÍZKUTAK KÜLÖNLEGES TERÜLET**
-  **GYÓGYVÍZKUTAK KÜLÖNLEGES TERÜLETE**
-  **ADÓTORONY KÜLÖNLEGES TERÜLETE**
-  **KERESKEDELMI GAZDASÁGI TERÜLET**
-  **TEMETŐ, KEGYELETI PARK**
-  **VÍZGAZDÁLKODÁSI TERÜLET**
-  **KÖZLEKEDÉSI ÉS KÖZMŰ TERÜLET**
-  **TARTALÉK LAKÓTERÜLET**
-  **TARTALÉK ÜDÜLŐHÁZAS TERÜLET**
-  **UGYANOLYAN ÉPÍTÉSI ÖVEZET**
-  **SZABÁLYOZÁSI VONAL**
-  **TERÜLETEGYSÉG HATÁRA**
-  **ÉPÍTÉSI ÖVEZET HATÁRA**
-  **IRÁNYADÓ TELEKHATÁR**
-  **ÉPÍTÉSI VONAL**
-  **MEGSZÜNTETŐ JEL**
-  **BEÜLTETÉSI KÖTELEZETTSÉGŰ TERÜLET HATÁRA**
-  **ELŐVÁSÁRLÁSI JOGGAL TERHELT TERÜLET HATÁRA**
-  **VÉDŐTÁVOLSÁG, VÉDŐSÁV HATÁRA**
-  **KERTÉPÍTÉSZETI TERV KÉSZÍTENDŐ**

A SZABÁLYOZÁSI TERV CSAK A HELYI
ÉPÍTÉSI SZABÁLYZATTAL EGYÜTT ÉRVÉNYES!
KÉSZÜLT AZ ÁLLAMI ALAPADATOK FELHASZNÁLÁSÁVAL

293 800
733 500

Sokszorosította az FTH Kartográfiai Vállalata
1988
Kiadásért felel: dr. Papp-Vary Arpad
FÖMI ENG.SZ. 6020/1988



1001 090

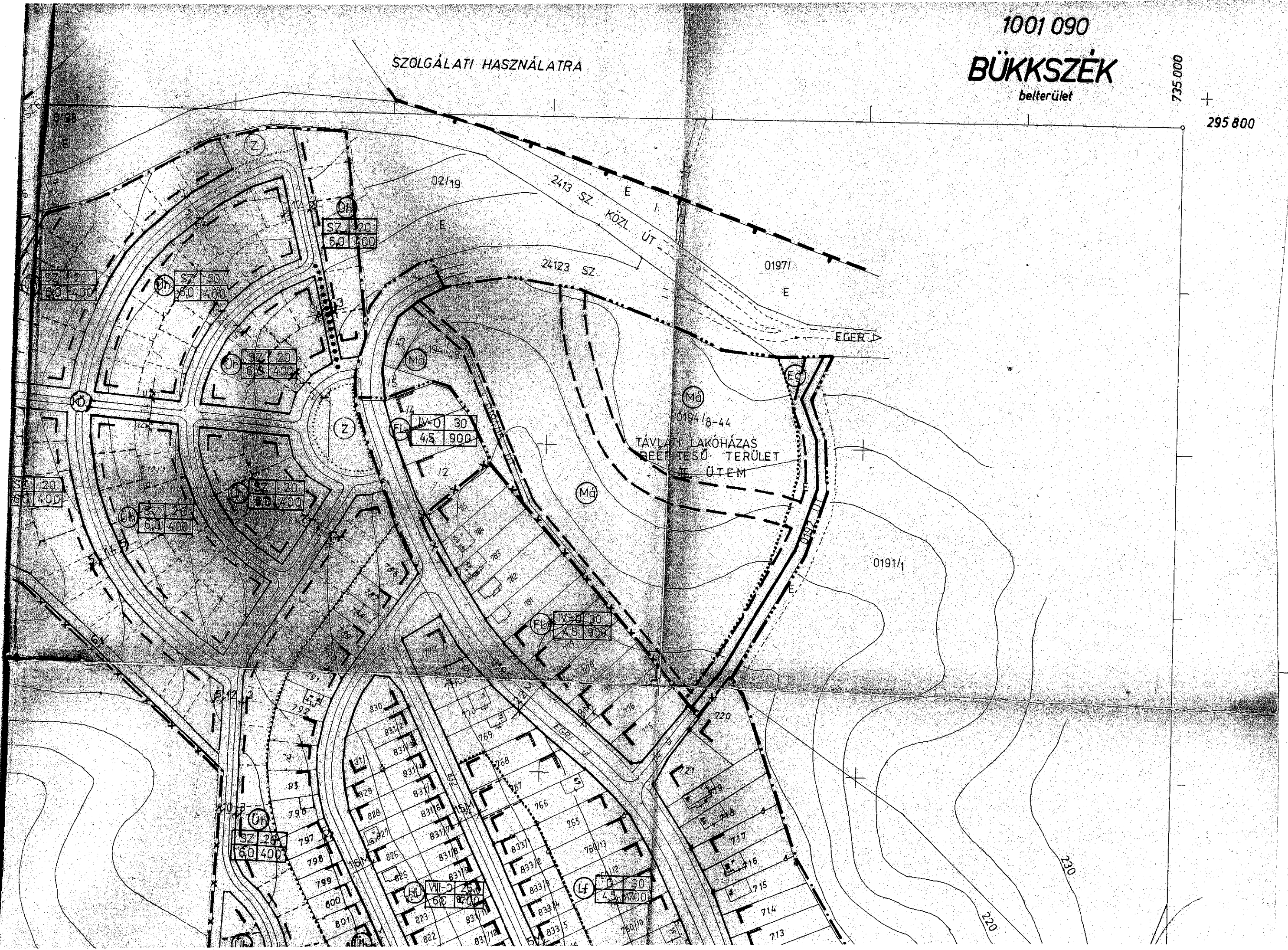
BÜKKSZÉK

belterület

735 000

295 800

SZOLGÁLATI HASZNÁLATRA





SZ 20
60 400

VI-SZ 25
60 400

SZ 20
60 400

VI-SZ 20
60 400

VI-SZ 20
60 400

VI-SZ 30
45 700

SZ 15
140 1500

VI-SZ 15
45 K

SZ 15
140 1500

VI-SZ 30
45 700

SZ 40
75 3000

VI-SZ 30
45 700

VI-SZ 30
45 700

SZ 40
75 3000

VI-SZ 30
45 700

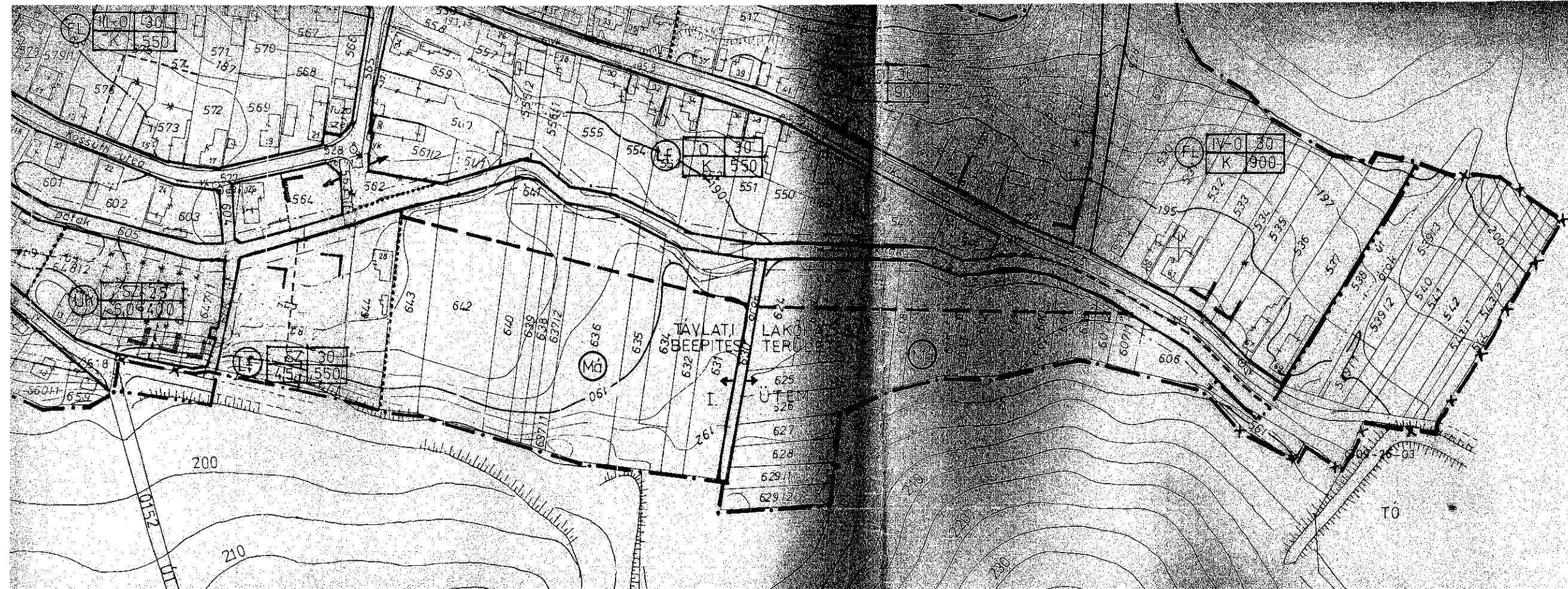
VI-SZ 40
75 700

VI-SZ 30
K 550

VI-SZ 30
K 550







LEÍRÁS

- RÁNYADÓ SZABÁLYOZÁSI VONAL
- KERESKEDELMI SZOLGÁLTATÓ GAZDASÁGI TERÜLET
- VALUSIAS LAKÓTERÜLET
- TELEPÜLÉSKÖZPONT VEGYES TERÜLET
- HÉTVÉGIHÁZAS ÜDÜLŐTERÜLET
- ÜDÜLŐHÁZAS ÜDÜLŐTERÜLET
- KÖZÚTI KÖZLEKEDÉSI TERÜLET
- PÖLDTERÜLET
- ÁLTALÁNOS MEZŐGAZDASÁGI TERÜLET
- GAZDASÁGI ERDŐTERÜLET

**BÜKKSZÉK KÖZSÉG TELEPÜLÉSRENDEZÉSI
TERV MÓDOSÍTÁSA (SZABÁLYOZÁSI TERV)**

(BELTERÜLET EGYSÉGES TERVE)

Architecton Építész Kft. 3155 Mátramindszent, Petőfi ut 30.
USA K. TIBOR (MEK. TT-1-12-0071/2006)
Építészeti mérnök, vezető településrendező tervező

KELT: 2007.01.14. LEPTÉK: M=1:2000. RAJZSZÁM: J.2/2

A terület magassági felmérése a síkraízi felméréssel egyidejűleg sztereofotogrammetriai módszerrel történt a 64.311/1975. (F3.) ÖFTH számú Szabályzat előírásai szerint. A vízszintes méretarány 1:10000, a magassági méretarány 1:1000.

A belterület üzemeltetési sztereofotogrammetriai eljárással történt a 64.311/1975. (F3.) ÖFTH számú Szabályzat előírásai szerint. A felmérés a Kartográfiai Vállalat befejezésének megfelelően történt.

87-341-14a
(54a)